1 Exploration du cours d'eau à Lully
Rivière, eaux calmes

2 À l'ombre sous les arbres
Saulaie buissonnantes

3 Au bord du cours naturel de l'Aire
Alluvions

4 Les pieds dans l'eau au bord des peupliers
Rives d'eau courante

5 Sur le chemin vers le couvert dans les bois
Lisière pré-forestière

6 Rencontre animalière de la Gavotte
Milieu exploité

7 La rivière rencontre les champs
Milieu cultivé

8 À travers la forêt pour rejoindre le cours d'eau
Forêt

L'ÉCOLE DU DEHORS

Une promenade pédagogique au bord de l'Aire Genève

PROJET DE MASTER 2022
Carina Pannatier

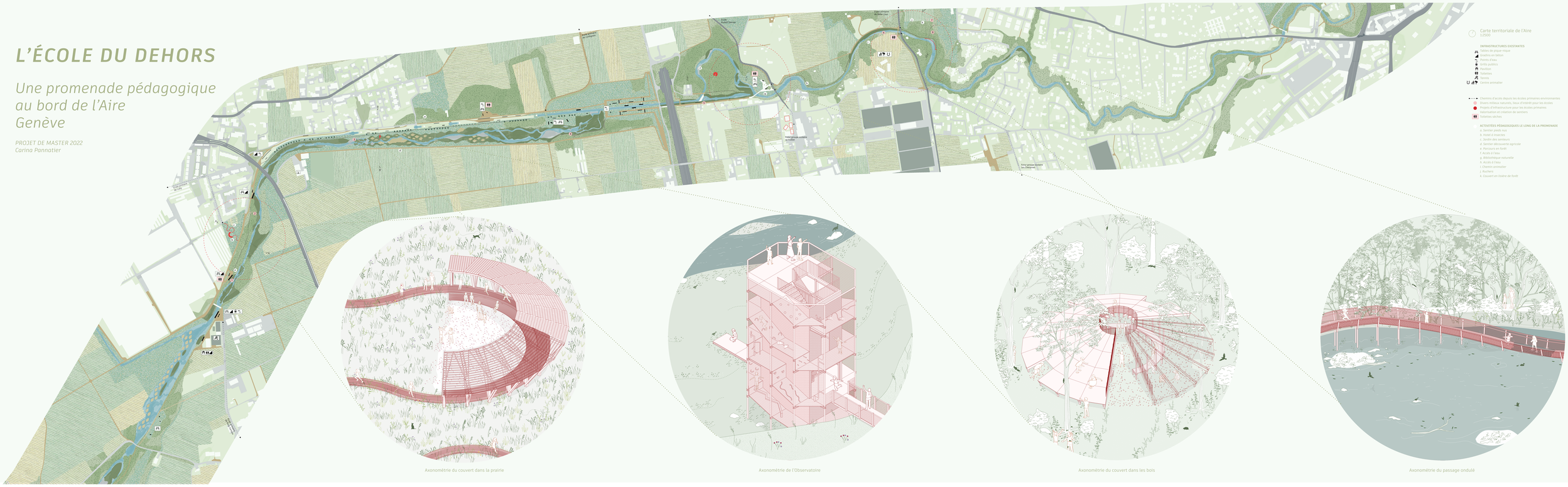

Ecoles primaires à proximité et accès à l'Aire

chemin des écoles primaires au cours d'eau à pied 10-20min
chemin des écoles primaires au cours d'eau en bus
écoles primaires
accès au cours d'eau
projection du quartier des Cherpines
école projeté
1:30'000

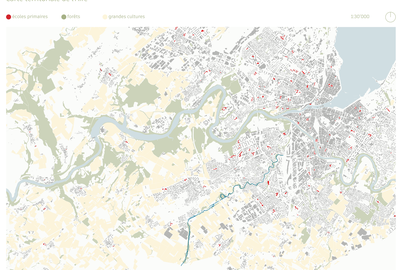

Carte territoriale de l'Aire

écoles primaires
forêts
grandes cultures
1:30'000



Plan 1:200

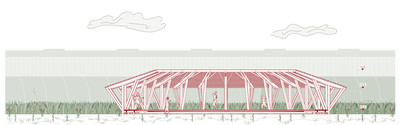

Coupe 1:100

Coupe territoriale AA'
1:500

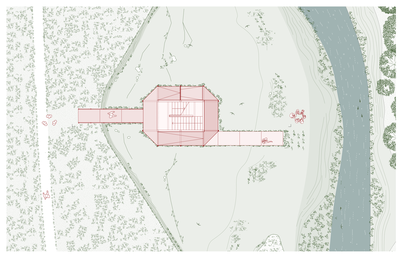

Plan 1:100

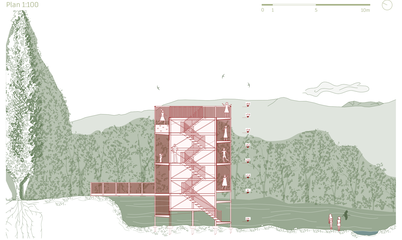

Coupe 1:100



Coupe territoriale BB'
1:500

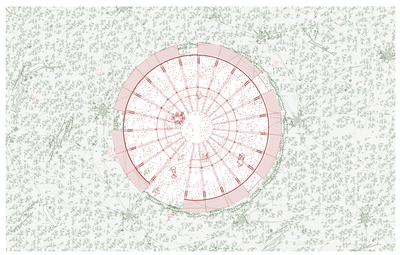

Plan 1:100

Coupe 1:100

Coupe territoriale CC'
1:500

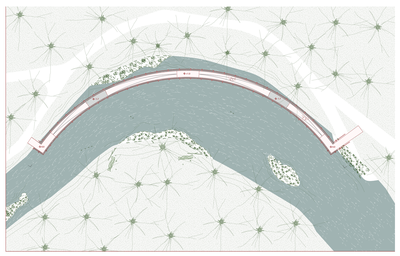

Plan 1:200



Coupe 1:200

Coupe territoriale DD'
1:500